



Dabas aizsardzības pārvalde

## Vidzemes akmeņainā jūrmala

Publicēts: 12.11.2020.



Foto: Andris Soms



Aizsardzības kategorija: dabas liegums, *Natura 2000* teritorija, ietilpst [Ziemeļvidzemes biosfēras rezervātā](#).

Kods: LV0508600

Administratīvais iedalījums: Salacgrīvas novada Ainažu, Salacgrīvas un Liepupes pagasts

Platība: 1517 ha

Dibināšanas gads: 1957

Ministru Kabineta noteikumi:

[Nr. 212 "Noteikumi par dabas liegumiem"](#)

[Individuālie aizsardzības un izmantošanas noteikumi](#)

Pārvalde:

sākot ar 2011. gada 1. februāri dabas lieguma pārvaldi īsteno vides aizsardzības un reģionālās attīstības ministra pakļautībā esošas tiešās pārvaldes iestādes Dabas aizsardzības pārvaldes struktūrvienība [Vidzemes reģionālā administrācija](#).

Dabas vērtības:

Teritorijā konstatēti 11 ES Biotopu direktīvas biotopi, no kuriem 6 ir jūrmalai raksturīgie biotopi. Pārējie biotopi - dažādas pļavas,



sausī skujkoku meži un nedaudz arī melnalkšņu staignāji. Īpaši nozīmīga Eiropā un Latvijā ļoti reti sastopamu biotopu daudzgadīgi augāji akmeņainās pludmalēs un smilšakmens atsegumi jūras krastā aizsardzības teritorija.







Dabas datu pārvaldības sistēma OZOLS:

citi dati par šo un citām Latvijas īpaši aizsargājamām dabas teritorijām dabas datu pārvaldības sistēmā [OZOLS](#)

 [Robežshēma](#) 

 [Dabas aizsardzības plāns \(2020\)](#) 

Pielikumi  

-  [Sabiedriskās apspriešanas pārskats](#) 
-  [Ekspertu atzinumi](#) 
-  [Grafiskā daļa](#) 

<https://www.daba.gov.lv/lv/vidzemes-akmenaina-jurmala>