



## Ziemeupe

Publicēts: 12.11.2020.



Rudupes ieteka jūrā. Foto: Dabas aizsardzības pārvaldes arhīvs



Aizsardzības kategorija: dabas liegums, *Natura 2000* teritorija.

Kods: LV0508100

Administratīvais iedalījums: Pāvilostas novada Sakas un Vērgales pagasts

Platība: 2378 ha

Dibināšanas gads: 1987

Ministru Kabineta noteikumi:

[Nr. 212 "Noteikumi par dabas liegumiem"](#)

[Nr. 264 "Īpaši aizsargājamo dabas teritoriju vispārējie aizsardzības un izmantošanas noteikumi"](#)

[Individuālie aizsardzības un izmantošanas noteikumi](#)

Pārvalde:

sākot ar 2011. gada 1. februāri dabas lieguma pārvaldi īsteno vides aizsardzības un reģionālās attīstības ministra pakļautībā esošas tiešās pārvaldes iestādes Dabas aizsardzības pārvaldes struktūrvienība [Kurzemes reģionālā administrācija](#).

Dabas vērtības:


Teritorija izveidota vairāku jūrmalas biotopu aizsardzībai. Viena no nedaudzajām un labākajām pelēko kāpu aizsardzības vietām Latvijā. No Eiropas Savienības aizsargājamiem biotopiem sastopami: 2120 Priekškāpas, 2130\* Ar lakstaugiem klātas pelēkās kāpas, 2140\* Pelēkās kāpas ar sīkrūmu audzēm, 2110 Embrionālās kāpas, 9080\* Staignāju meži, 9010\* Veci vai dabiski boreāli meži, 2180 Mežainas piejūras kāpas, 4010 Slapji virsāji, 2170 Pelēkās kāpas ar ložņu kārklu. Sastopams Latvijā rets biotops - grīnis. Ļoti daudz retu, īpaši aizsargājamu augu un bezmugurkaulnieku sugu.



















Dabas datu pārvaldības sistēma OZOLS:

citi dati par šo un citām Latvijas īpaši aizsargājamām dabas teritorijām dabas datu pārvaldības sistēmā [OZOLS](#)

 [Robežu shēma](#) 

 [Dabas aizsardzības plāns \(2016.>>>2028.\)](#) 

Pielikumi 

-  [Izstrādes dokumenti](#) 
-  [Robežshēma](#) 
-  [Zemes izmantošanas veidi](#) 
-  [Īpaši aizsargājamās sugas un biotopi](#) 
-  [Funkcionālais zonējums](#) 
-  [1 Apsaimniekošanas pasākumi](#) 
-  [2 Plānotā tūrisma infrastruktūra](#) 
-  [3 Robežaprakstu precizējums](#) 
-  [4 Pasākumu vietas](#) 

<https://www.daba.gov.lv/lv/ziemupe>