



Rīgas līča rietumu piekraste

Publicēts: 13.11.2020.



Aizsardzības kategorija: aizsargājamā jūras teritorija, Natura 2000 teritorija.

Administratīvais iedalījums: Teritorija atrodas Latvijas Republikas

Rīgas līča rietumdaļā iepretim Dundagas, Rojas, Tukuma un Engures novadiem, kā arī Jūrmalas pilsētas daļai Jaunķemeriem.

Platība: 132 172 ha

Dibināšanas gads: 2010

[Individuālie aizsardzības un izmantošanas noteikumi \(23.08.2011.\)](#)


Dabas vērtības:



Teritorija izveidota zemūdens rifu un dzīvotņu aizsardzībai, kas kopumā aizņem 19 252 ha lielu zemūdens platību, kā arī putnu sugu aizsardzībai, kuru populācijas lielumi aizsargājamā jūras teritorijā sasniedz starptautiski nozīmīgas vietas kritēriju. Šādas putnu sugas, kuru populācijas lielumi aizsargājamā jūras teritorijā sasniedz starptautiski nozīmīgas vietas kritēriju ir brūnkakla gārgale *Gavia stellata*, melnkakla gārgales *Gavia arctica*, tumšā pīle *Melanitta fusca*, kākulis *Clangula hyemalis* un mazais ķīris *Larus minutus*. Teritorijā sastopami – trīs rifu tipi un četri dzīvotņu tipi uz mīkstām gruntīm. No rifu tiptiem sastopami ir atklātai iedarbībai pakļauto cieta iežu rīfi ar *Fucus vesiculosus* veģetāciju, atklātai iedarbībai pakļauto cieta iežu rīfi bez specifiskas veģetācijas vai apaugumiem, atklātai iedarbībai pakļauto cieta iežu rīfi ar divvāku gliemeņu un sprogkājvēžu *Balanus improvisus* apaugumiem (Dzīvotne var ietvert visa veida gliemeņu apaugumus). No dzīvotņu tiptiem teritorijā sastopamas atklātai iedarbībai daļēji pakļautas mīkstās grūntis ar augstāko augu veģetāciju izņemot *Zostera marina*, atklātai iedarbībai daļēji pakļautas mīkstās grūntis ar hāru veģetāciju, atklātai iedarbībai daļēji pakļautas mīkstās grūntis ar divvāku gliemenēm un atklātai iedarbībai daļēji pakļautas mīkstās grūntis bez noteiktas sugu dominances.

 [Dabas aizsardzības plāns](#) 

 [Robežshēma 1.lapa](#) 

 [Robežshēma 2.lapa](#) 

Pielikumi 

- [Robežpunkti, biotopi, sugas](#) 
- [Grūnts, zonējums](#) 
- [Plāna izstrādes dokumenti](#) 