



Dabas aizsardzības pārvalde

Ances purvi un meži

Publicēts: 30.10.2020.



Aizsardzības kategorija: dabas liegums, *Natura 2000* teritorija

Kods: LV0523400

Administratīvais iedalījums: Ventspils novada Ances un Tārgales pagasts.

Platība: 9822 ha

Dibināšanas gads: 1999

Ministru Kabineta noteikumi: [Nr. 212 "Noteikumi par dabas liegumiem"](#)

Individuālie aizsardzības un izmantošanas noteikumi: [lejupielādēt](#)

Pārvalde:

sākot ar 2011. gada 1. februāri dabas lieguma pārvaldi īsteno vides aizsardzības un reģionālās attīstības ministra pakļautībā esošas tiešās pārvaldes iestādes Dabas aizsardzības pārvaldes struktūrvienība [Kurzemes reģionālā administrācija](#).

Dabas vērtības:

Galvenā teritorijas vērtība - maz izmainīti mežu - purvu un ezeru dabisko biotopu kompleksi ar nozīmīgu lomu reto un apdraudēto putnu sugu ligzdošanā, kā arī biotiskās daudzveidības saglabāšanā Ances Dižpurvā un tās apkārtnē.

Vairāk dabas aizsardzības plānā.

Robežshēma:

 [lejupielādēt](#) 


Dabas datu pārvaldības sistēma OZOLS:

























citi dati par šo un citām Latvijas īpaši aizsargājamām dabas teritorijām dabas datu pārvaldības sistēmā [OZOLS](#)

Dabas aizsardzības plāns (2016.- 2028.):

 lejupielādēt 

Pielikumi:

Karte 

-  apsaimniekošanas pasākumi 
-  bioloģiski vērtīgie zālāji 
-  īpaši aizsargājami biotopi 
-  funkcionālais zonējums 
-  zemes īpašumu formas 
-  kartētās teritorijas 
-  parkveida pļavas 
-  potenciālie bioloģiski vērtīgie zālāji 
-  atļautā publisko pasākumu teritorija 
-  satiksmes infrastruktūra 
-  sezonāli ierobežotas saimnieciskās darbības teritorija 
-  tūristu atpūtas vietas un laivotāju pietāšanai nevēlamās vietas 

 dl_ances_purvi_mezi_16_priekslikumi_paplasin1.pdf 

 dl_ances_purmez-16_pie_stavudeni_lvizulekahovska1.pdf 

 dl_ances_purmez-16_pie_bezmugurkaulnieki_kristapsvilks1.pdf 


 dl_ances_purvi_mezi_16_piezstr_uzsaksanas_sanaksme_1411271.pdf 

 dl_ances_purvi_mezi_16_piezstr_ug_1502021.pdf 

 dl_ances_purvi_mezi_16_piezstr_ug_1510161.pdf 

 dl_ances_purvi_mezi_16_piezstr_ug_1511111.pdf 

 dl_ances_purvi_mezi_16_piezstr_ug_151111_prezentacija1.pdf 



 dl_ances_purvi_mezi_16_piezstr_ug_151111_noteikumu-projekts.docx 

 dl_ances_purvi_mezi_16_piezstr_ug_1602231.pdf 

 dl_ances_purvi_mezi_16_piezstr_sabapspr_070120161.pdf 

 dl_ances_purvi_mezi_16_piezstr_sabapspr_atkart_1603111.pdf 

dl_ances_purvi_mezi_16_piezstr_ug_1604101.pdf 

 [ai_ances_purvi_mezi_16_piezstrug_nosi_1604181.pdf](#) 

<https://www.daba.gov.lv/lv/ances-purvi-un-mezi>