



Augstroze

Publicēts: 30.10.2020.



Dabas liegums Augstroze. Augstrozes Lielezers. Foto: Andris Soms



Aizsardzības kategorija: dabas liegums (ietilpst [Ziemeļvidzemes biosfēras rezervātā](#)), *Natura 2000* teritorija.

Kods: LV0000110

Administratīvais iedalījums: Limbažu novada Umurgas pagasts, Kocēnu novada Dikļu pagasts:

Platība: 4007,2 ha

Dibināšanas gads: 1977, kā dabas liegums kopš 2011. gada

Ministru Kabineta noteikumi:

- [Nr. 212 "Noteikumi par dabas liegumiem"](#)
- [Nr. 264 "Īpaši aizsargājamo dabas teritoriju vispārējie aizsardzības un izmantošanas noteikumi"](#)

Individuālie aizsardzības un izmantošanas noteikumi: nav

Pārvalde:

sākot ar 2011. gada 1. februāri dabas lieguma pārvaldi īsteno vides aizsardzības un reģionālās attīstības ministra pakļautībā esošas tiešās pārvaldes iestādes Dabas aizsardzības pārvaldes struktūrvienība [Vidzemes reģionālā administrācija](#).

Dabas vērtības:

Izveidota augsto, pārejas purvu, purvainu un platlapju mežu aizsardzībai. Daudz nacionālas un Eiropas nozīmes bezmugurkaulnieku, augu, sikspārņu un putnu sugu. Nozīmīga zosu pārlidojumu vieta.

Robežshēma:



 lejupielādēt 



Dabas datu pārvaldības sistēma OZOLS:

citi dati par šo un citām Latvijas īpaši aizsargājamām dabas teritorijām dabas datu pārvaldības sistēmā [OZOLS](#)

Dabas aizsardzības plāns (2019-2030):

 lejupielādēt 

 1. pielikums - DL "Augstroze" zemes īpašuma formu karte 

 2. pielikums - DL "Augstroze" zemes izmantošanas veidu karte 

 3. pielikums - Kultūrvēsturiskie ainavas elementi DL "Augstroze" 19.-20.gs.sākumā 

 4. pielikums - DL "Augstroze" sastopamo ES nozīmes aizsargājamo biotopu aizsardzības stāvokļa vērtējums valstī 

 5. pielikums - DL "Augstroze" īpaši aizsargājami biotopi 

 6. pielikums - DL "Augstroze" īpaši aizsargājamās augu sugas 

 7. pielikums - DL "Augstroze" īpaši aizsargājamās putnu un bezmugurkaulnieku sugas 

 8. pielikums - DL "Augstroze" apsaimniekošanas pasākumu karte 

 9. pielikums - DL "Augstroze" infrastruktūras objekti 


 10. pielikums - DL "Augstroze" funkcionālo zonu karte 

 11. pielikums - Vienošanās par aizsargājamā teritorijā plānoto tūrisma infrastruktūras objektu izvietojumu 

 12. pielikums - DL "Augstroze" robežu būtiskākās neprecizitātes 

 13. pielikums - Rekomendējamās dabas lieguma robežu izmaiņas pie Bisnieku purva 

 14. pielikums - Konstatētie lielie ozoli DL "Augstroze" 

 15. pielikums - DL "Augstroze" robeža uz dažādos laikos tapušu karšu pamatnēm 

 16. pielikums - P'arskats par DL "Augstroze" dabas aizsardzība splāna 2019.-2030. gadam sabiedrisko apspriešanu 

<https://www.daba.gov.lv/lv/augstroze>