



Ķemeru nacionālais parks

Publicēts: 22.10.2020.



Ķemeru Nacionālais parks izveidots, lai saglabātu šīs teritorijas dabas, kultūrvēsturiskās un kurortoloģiskās vērtības, lai aizsargātu minerālūdeņu un ārstniecisko dūņu veidošanās procesus, kā arī veicinātu nenoplicinošu saimniecisko darbību. Bioloģiski ļoti vērtīga teritorija.

Aizsardzības kategorija: nacionālais parks, starptautiskas nozīmes jeb [RAMSAR](#) mitrājs.

Kods: LVO200200

Natura 2000 teritorija: [standarta datu forma](#)

Administratīvais iedalījums: Babītes novada Salas pagasts; Engures novada Lapmežciema un Smārdes pagasts; Jelgavas novada Valgundes pagasts; Tukuma novada Džūkstes un Slampes pagasts; Jūrmalas pilsēta.

Platība: 36 184 ha

Dibināšanas gads: 1997

Pārvalde: Dabas aizsardzības pārvaldes struktūrvienība - [Pierīgas reģionālā administrācija](#).

Logo: [skatīt vairāk >>](#)

Robežu shēma un robežu apraksts



[Ārējās robežas un funkcionālo zonu robežpunktu koordinātas >>>](#)












[Likums](#)[Individuālie aizsardzības un izmantošanas noteikumi](#) [Dabas aizsardzības plāns \(2002.-2010.>>> 2015.\)](#) 

Saskaņā ar Latvijas Republikas vides aizsardzības un reģionālās attīstības ministra K.Gerhada 2016.gada 18.februāra rīkojumu Nr.24 „[Par dabas aizsardzības plānu darbības termiņa pagarināšanu](#)” Ķemeru Nacionālā parka dabas aizsardzības plāna darbības termiņš pagarināts līdz 2019.gada 31.decembrim.

Pielikumi:

 [tekstuālie pielikumi](#) 

kartes:

- ●  [Robežshēma, ainavu telpas, bioloģiski vērtīgās pļavas, ceļu ainavas, dabas vērtības](#) 
- ●  [Dūņiera veģetācijas karte, derīgo izrakteņu ieguve, bebru sastopamība, hidroloģiskais tīkls, informācijas zīmju izvietojums](#) 
- ●  [Remontējamā un veidojamā infrastruktūra, zemju sadalījums pa īpašniekiem, u.c.](#) 
- ●  [Kvartāra ģeoloģija, Kaņiera ezera zonējums, apsaimniekošana, biotopu karte, Ķemeru Nacionālā parka zonējums](#) 
- ●  [kultūrvēsturiskie objekti, medību kolektīvu nomas platības, paredzētā mežsainieciskā darbība, u.c.](#) 
- ●  [Izvietojuma shēma, Valguma mežāre - priekšlikumi detālplānojumam, vērtīgo zāļu purvu un avoksnāju izvietojums, u.c.](#) 
-  [Precizētā tūrisma infrastruktūra](#) 
-  [Precizētās tūrisma infrastruktūras karte](#) 

-  [Çemeru nacionālā parka ilgtspējīga tūrisma stratēģija un rīcības plāns \(PDF 2.14 MB\)](#) 
-  [Ilgtspējīgas tūrisma attīstības rīcības plāns 2011-2016 \(PDF 0.71 MB\)](#) 
-  [Strategy and Action Plan for Sustainable Tourism in Kemer National Park \(PDF 2.09 MB\)](#) 
-  [Annex 1. Charter area of Çemer national park \(PDF 1.68 MB\)](#) 
-  [Annex 2. Tourism potential of forest in Çemer national park \(PDF 0.66 MB\)](#) 
-  [Annex 3. Matrix of the tourism offer of Çemer National Park 2011-2016 \(PDF 0.34 MB\)](#) 
-  [Annex 4. Action plan for sustainable tourism development 2011-2016 \(PDF 0.7 MB\)](#) 

Çemeru Nacionālais parks kā nacionālas nozīmes īpaši aizsargājama dabas teritorija ir dibināts 1997. gadā, Saeimai pieņemot likumu par Çemeru Nacionālo parku. Parks dibināts ar mērķi aizsargāt retas sugas un biotopus, kā arī sērūdeņražu veidošanās apvidu. Dibinot Çemeru Nacionālo parku, tika izveidota arī tā administrācija, kas atrodas Çemerā, vēsturiskajā „Meža mājā”. Administrācijas pirmais direktors bija Andis Liepa.

2002.gadā Ministru kabinets pieņēma Çemeru Nacionālā parka individuālos aizsardzības un izmantošanas noteikumus.

2002. gadā tika pabeigts Dabas aizsardzības plāns laika periodam no 2002. – 2010. gadam. To izstrādāja dāņu konsultantu firma Carl Bro International a/s sadarbībā ar Latvijas speciālistiem un ar Dānijas valdības finansiālu atbalstu.

Kopš 2004. gada Çemeru Nacionālais parks ir iekļauts ES nozīmes aizsargājamo teritoriju *Natura 2000* tīklā.

2006. gads bija nozīmīgs Çemeru Nacionālā parka vēsturē starptautiskā ziņā, jo tas tika uzņemts EUROPARC Federācijā un kļuvis par dabas aizsardzības organizāciju savienības EUROSITE biedru.

Çemeru Nacionālā parka pastāvēšanas laikā vairākkārt veiktas gan tā likuma, gan individuālo aizsardzības un izmantošanas noteikumu izmaiņas.

Dabas datu pārvaldības sistēma OZOLS

Citi dati par šo un citām Latvijas īpaši aizsargājamām dabas teritorijām

[Skatīt vairāk](#)