



## Babītes ezers

Publicēts: 30.10.2020.



Dabas liegums Babītes ezers. Foto: Gints Startis



Aizsardzības kategorija: dabas liegums, [Natura 2000](#) teritorija

Kods: LV0513100

Administratīvais iedalījums: Babītes novada Babītes un Salas pagasts, Jelgavas novada Valgundes pagasts.

Platība: 2988 ha

Dibināšanas gads: 1957

Ministru Kabineta noteikumi: [Nr.212 "Noteikumi par dabas liegumiem" ar grozījumiem](#)

Individuālie aizsardzības un izmantošanas noteikumi: [lejupielādēt](#)

Pārvalde:



sākot ar 2011.gada 1.februāri nacionālā parka pārvaldi īsteno vides aizsardzības un reģionālās attīstības ministra pakļautībā esošas tiešās pārvaldes iestādes Dabas aizsardzības pārvaldes struktūrvienība [Pierīgas reģionālā administrācija](#).

Dabas vērtības:

Viens no nedaudziem lagūnezeriem Latvijā, eitrofs ezers ar bagātīgām parastās niedres, ezera meldra un vilkvālišu audzēm, kā arī ar iegrimušiem un peldošiem ūdensaugiem. Vērtīgs biotops - mitrās pļavas, kas ir Zemgalē saglabājušās tikai atsevišķos mazos fragmentos gk. gar Lielupi. Konstatētas 7 Putnu direktīvas 1.pielikuma putnu sugas, no tām nozīmīgākās ir pļavu lija, lauku lija, gūgatnis, grieze un purva tilbīte.

*Vairāk dabas aizsardzības plānā.*



Robežu shēma:

 [dl\\_babites\\_ezers1.jpg](#) 


Dabas datu pārvaldības sistēma OZOLS:

citi dati par šo un citām Latvijas īpaši aizsargājamām dabas teritorijām dabas datu pārvaldības sistēmā [OZOLS](#)

Dabas aizsardzības plāns ([Darbības termiņš pagarināts līdz 31.12.2024.](#)):

 [dl\\_babites\\_ez-091.pdf](#) 

Pielikumi:

[dl\\_babites\\_ez-09\\_pie.rar](#) 

<https://www.daba.gov.lv/lv/babites-ezers>