



Dabas aizsardzības pārvalde

Barkavas ozolu audze

Publicēts: 31.10.2020.



Foto: Dabas aizsardzības pārvaldes arhīvs.



Aizsardzības kategorija: dabas liegums, *Natura 2000* teritorija

Kods: LV0511100

Administratīvais iedalījums: Madonas novada Barkavas pagasts; Varakļānu novada Murmastienes pagasts.

Platība: 51 ha

Dibināšanas gads: 1957

Ministru Kabineta noteikumi:

[Nr. 212 "Noteikumi par dabas liegumiem"](#)

[Nr. 264 "Īpaši aizsargājamo dabas teritoriju vispārējie aizsardzības un izmantošanas noteikumi"](#)

Individuālie aizsardzības un izmantošanas noteikumi: nav



Pārvalde:

sākot ar 2011. gada 1. februāri dabas lieguma pārvaldi īsteno vides aizsardzības un reģionālās attīstības ministra pakļautībā esošas tiešās pārvaldes iestādes Dabas aizsardzības pārvaldes struktūrvienība [Latgales reģionālā administrācija](#).

Dabas vērtības:

Teritorija izveidota, lai aizsargātu Latvijā un Eiropā retu biotopu - jaukti ozolu, gobu, ošu meži upju palienēs.



Robežshēma:

 [dl_barkavas_oz_audze1.jpg](#) 

Dabas datu pārvaldības sistēma OZOLS:

citi dati par šo un citām Latvijas īpaši aizsargājamām dabas teritorijām dabas datu pārvaldības sistēmā [OZOLS](#)

Dabas aizsardzības plāns:

 [dl_barkavas_oz_audze-071.pdf](#) 

<https://www.daba.gov.lv/lv/barkavas-ozolu-audze>