

5. pielikums.
**Dabas lieguma „Užava” aizsargājamo augu un ķērpju sugu
izplatības karte**

344000

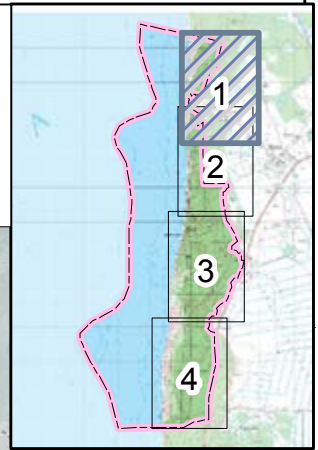
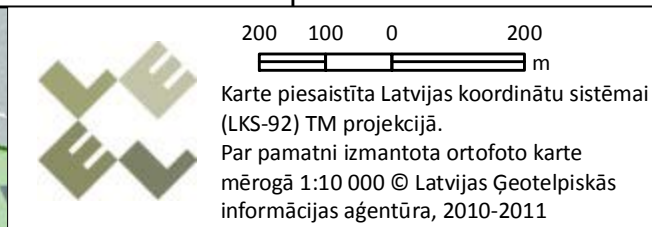
345000

346000

6349000

6348000

6347000



Biotops	Konstatētās augu sugas
1230 Jūras stāvkrasti	Pūkainais plošbārdis, Gmelina alise
2110 Embrionālās kāpas	Pūkainais plošbārdis, Gmelina alise
2120 Priekškāpas	Jūrmalas dedestīņa, pūkainais plošbārdis, Gmelina alise
2130* Ar lakstaugiem klātas pelēkās kāpas	Gmelina alise, smiltāja neļķe, jūrmalas dedestīņa, pakalnu neaizmirstulīte, pļavas silpurene, sīkziedu plaušķkene, pūkainais plošbārdis, nokarenā vijzobīte
2140* Pelēkās kāpas ar sīkrūmu audzēm	Gmelina alise, smiltāja neļķe, pļavas silpurene, pūkainais plošbārdis, nokarenā vijzobīte
2170 Pelēkās kāpas ar ložņu kārkļu	Smiltāja neļķe, pļavas silpurene, nokarenā vijzobīte
2180 Mežainas piejūras kāpas	Atsevišķiem eksemplāriem smiltāja neļķe, vāļišu staipeknis, pļavas silpurene; Pallas sausserdis - piekrastē (viss biotops nav uzskatāms par šo sugu atradni, bet par izplatības areālu)
t.sk. atbilst 9010* Veci vai dabiski boreālie meži (labas kvalitātes)	Vāļišu staipeknis
T.sk. sila AAT un skrajmeži	Smiltāja neļķe

Apzīmējumi

- Dabas lieguma "Užava" robeža
- Lēzeļa vīrceles (*Linaria loeselii*) atradnes
 - 2014. gada uzskaitē
 - 2008. gada uzskaitē
- Pallas sausserža (*Lonicera caerulea* subsp. *pallasii*) lielākās atradnes
- Aizsargājamām sugām suboptimāli pelēko kāpu biotopi
- Reto un aizsargājamo ķērpju lielākās populācijas**
- Klādīnas (*Cladina* spp.)
- Egļu lekanaktis (*Lecanactis abietina*)
- Lapveida kladonija (*Cladonia foliacea*)
- Izplestā evernija (*Evernia divaricata*)
- Retie epigeīdi - lielākās populācijas (*Diplotomma epipolium*, *Fulgensia bracteata*, *Rinodina immersa*, *Rhizocarpon obscuratum*, *Acarospora sinopica*, *Lecanora albescens*, *Lecidella stigmataea*, *Opegrapha rupestris*, *Polysporina simplex*, *Rhizocarpon petraeum*, *Rinodina oculata*, *Acarospora oligospora*)
- Retie epigeīdi - atsevišķi eksemplāri

Užava

336

331

332

334

344000

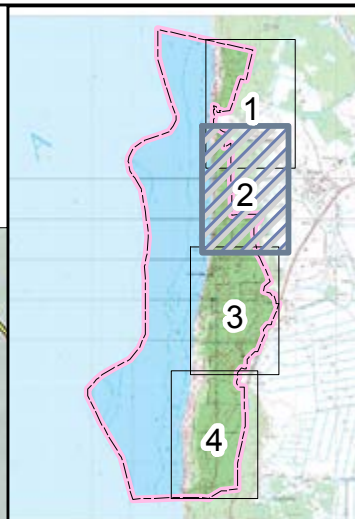
345000

200 100 0 200
m



Karte piesaistīta Latvijas koordinātu sistēmai (LKS-92) TM projekcijā.

Par pamatni izmantota ortofoto karte mērogā 1:10 000 © Latvijas Ģeotelpiskās informācijas aģentūra, 2010-2011



6347000

6346000

6345000

Užava

336

339

342

341

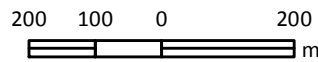
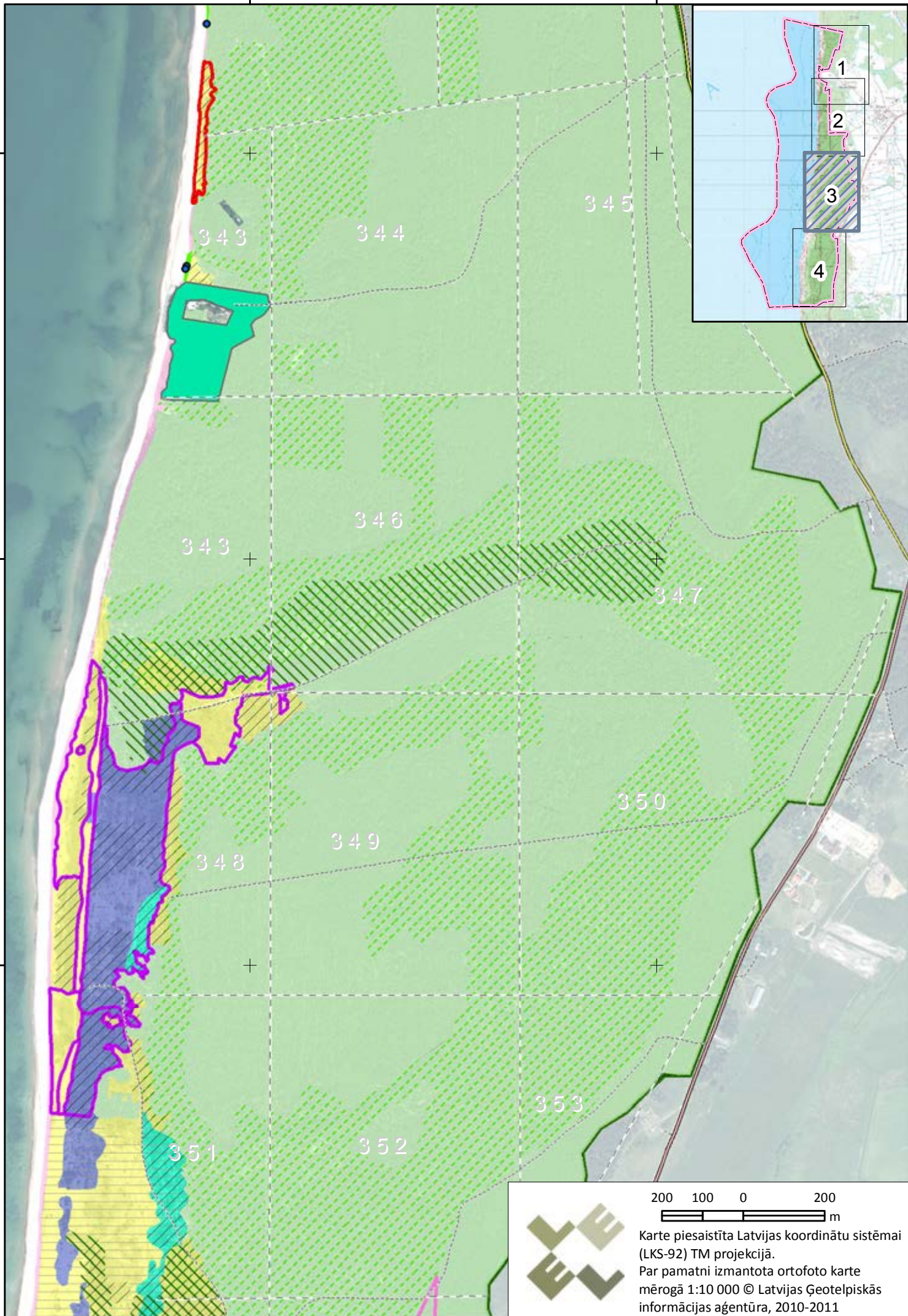
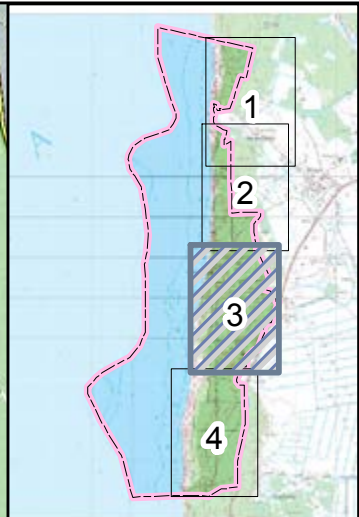
344000

345000

6344000

6343000

6342000



Karte piesaistīta Latvijas koordinātu sistēmai (LKS-92) TM projekcijā.
 Par pamatni izmantota ortofoto karte mērogā 1:10 000 © Latvijas Ģeotelpiskās informācijas aģentūra, 2010-2011


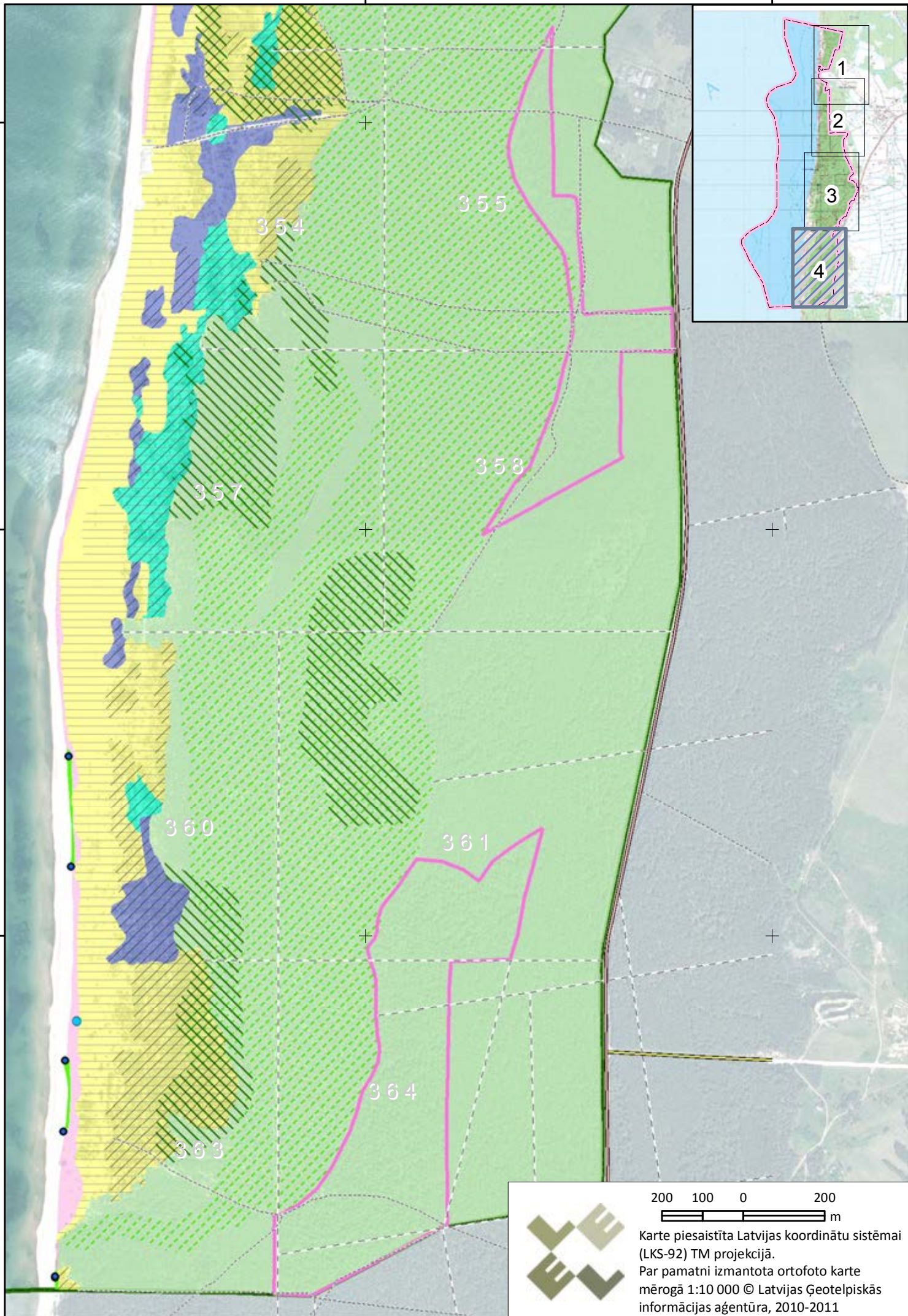
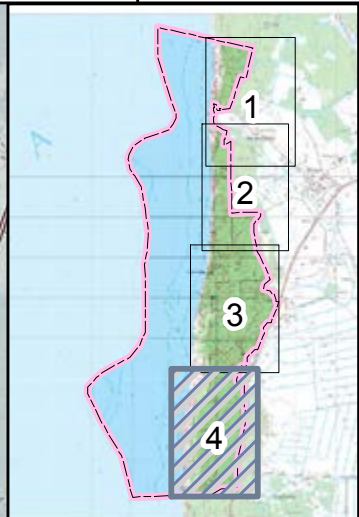
344000

345000

6341000

6340000

6339000



200 100 0 200
m

Karte piesaistīta Latvijas koordinātu sistēmai (LKS-92) TM projekcijā.
Par pamatni izmantota ortofoto karte mērogā 1:10 000 © Latvijas Ģeotelpiskās informācijas aģentūra, 2010-2011