


## **8. pielikums.**


**Pielikums individuālo aizsardzības un izmantošanas noteikumu projektam – Zonas, kurās pieļaujams rīkot publiskus pasākumus brīvā dabā (3. pielikums)**

338000 340000 342000 344000 346000

### Apzīmējumi

 Dabas lieguma robeža (ar korekcijām)

### Teritorijas, kurās pieļaujama publisku brīvdabas pasākumu rīkošana

 pieļaujama pasākumu rīkošana visu gadu

 pieļaujama pasākumu rīkošana no 1. augusta līdz 15. martam

6348000

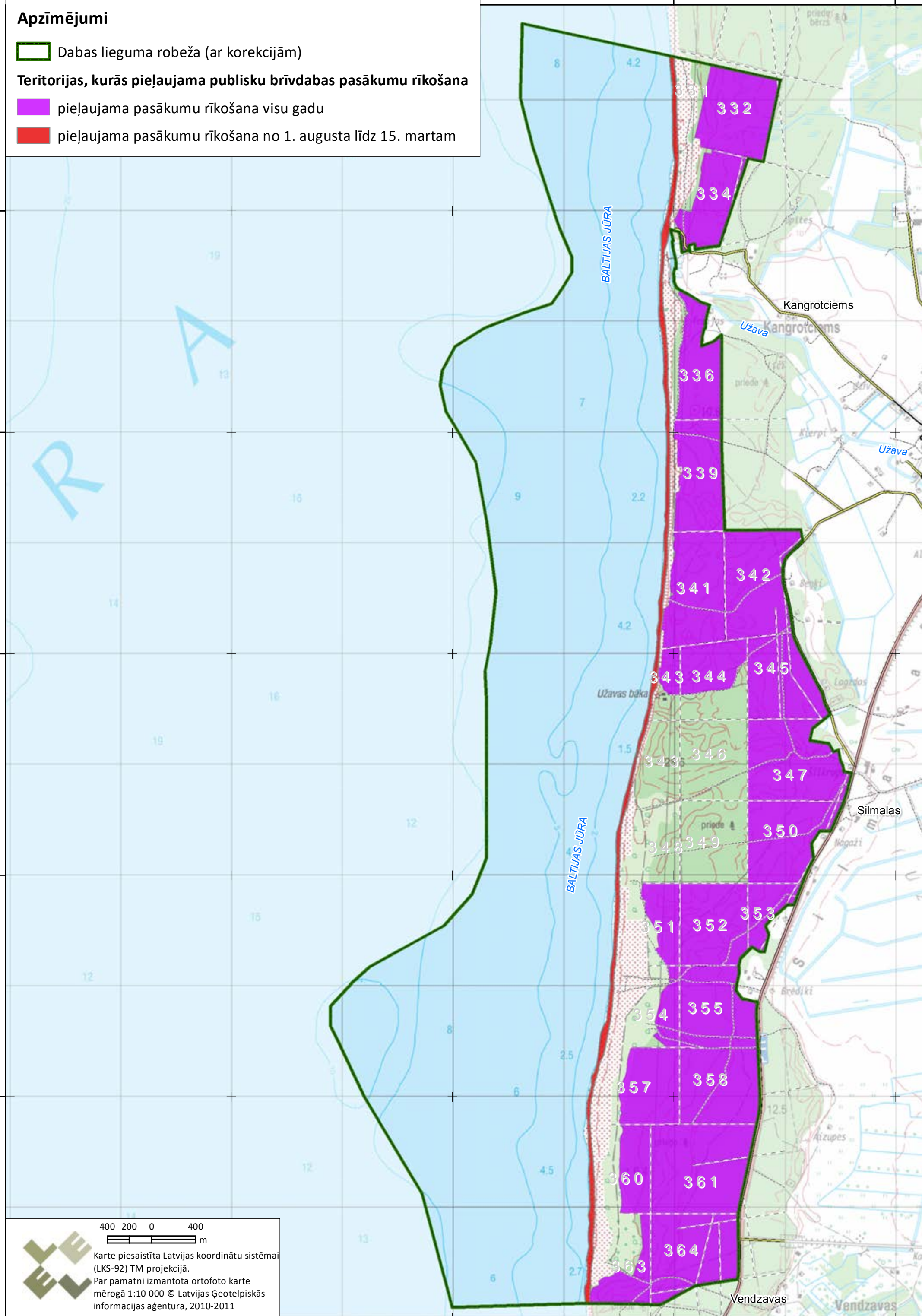
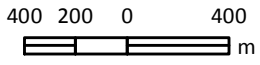
6346000

6344000

6342000

6340000

6338000

Karte piesaistīta Latvijas koordinātu sistēmai (LKS-92) TM projekcijā.  
Par pamatni izmantota ortofoto karte mērogā 1:10 000 © Latvijas Ģeotelpiskās informācijas aģentūra, 2010-2011