

13. pielikums.

**Pielikums individuālo aizsardzības un izmantošanas
noteikumu projektam – Regulējamā režīma zonas robežu
apraksts (2. pielikums)**

Dabas lieguma „Užava” funkcionālo zonu robežu apraksts

Regulējamā režīma zonā ietilpst A/S „Latvijas valsts meži” Ziemeļkurzemes mežsaimniecības Ventas meža iecirkņa 708. kvartāla apgabala 343 un 346. kvartāls un 348. un 349. kvartāla ziemeļu daļa.

Pārējā dabas lieguma teritorija, kas neietilpst regulējamā režīma zonā, ietilpst dabas lieguma zonā.


Regulējamā režīma zonas robežpunktu koordinātas

N.p.k.	X	Y		N.p.k.	X	Y
1	344654	342630		29	343634	342688
2	344655	342419		30	343632	342712
3	344655	342413		31	343633	342719
4	344656	342298		32	343632	342721
5	344656	342298		33	343630	342733
6	344051	342206		34	343625	342785
7	343799	342166		35	343636	342800
8	343593	342157		36	343638	342811
9	343594	342177		37	343638	342834
10	343595	342228		38	343641	342867
11	343599	342273		39	343648	342881
12	343602	342300		40	343651	342887
13	343602	342300		41	343651	342902
14	343612	342404		42	343649	342915
15	343612	342432		43	343645	342934
16	343617	342458		44	343666	342968
17	343619	342486		45	343660	343028
18	343621	342498		46	343698	343128
19	343627	342543		47	343754	343272
20	343635	342600		48	343770	343360
21	343636	342632		49	343777	343393
22	343637	342641		50	343784	343393
23	343637	342641		51	343789	343399
24	343638	342655		52	344225	343400
25	343637	342671		53	344231	343404
26	343636	342676		54	344518	343408
27	343636	342678		55	344656	343404
28	343635	342681		56	344654	342667


339500 341000 342500 344000 345500 347000

350000
348500
347000
345500
344000
342500
341000
339500
338000

Apzīmējumi

 Dabas lieguma robeža (ar korekcijām)

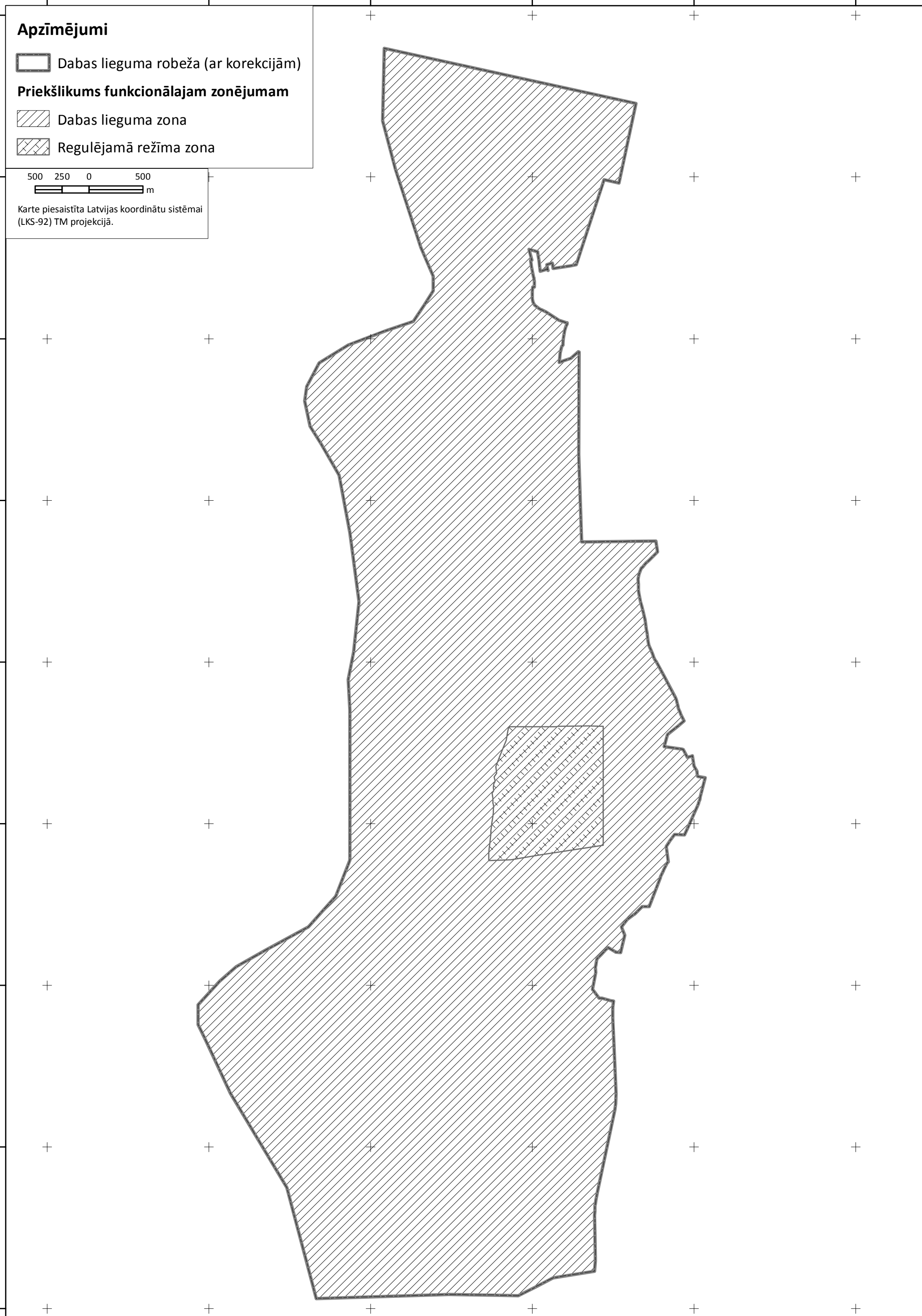
Priekšlikums funkcionālajam zonējumam

 Dabas lieguma zona

 Regulējamā režīma zona

500 250 0 500
m




Karte piesaistīta Latvijas koordinātu sistēmai (LKS-92) TM projekcijā.



339500 341000 342500 344000 345500 347000

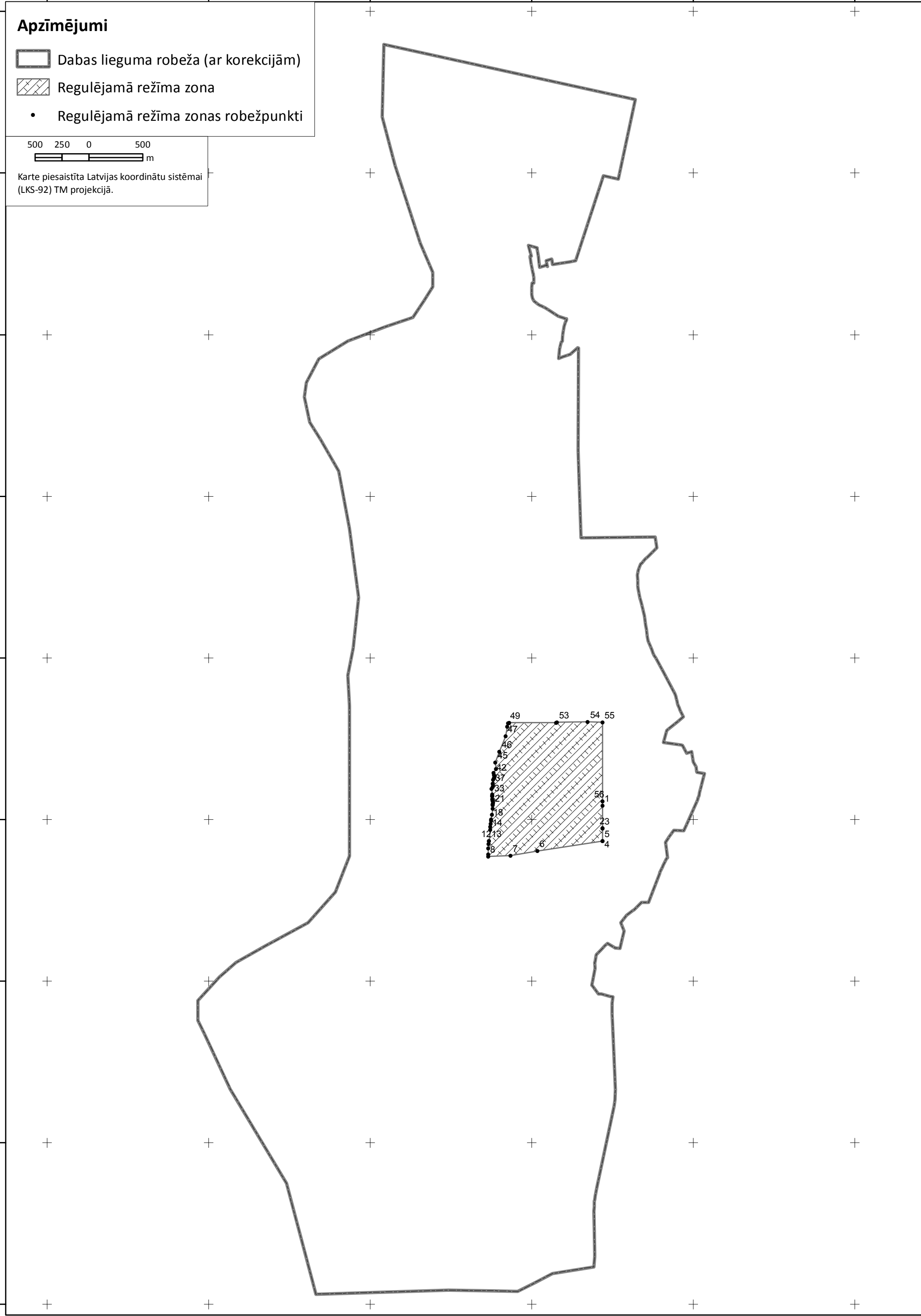
350000
348500
347000
345500
344000
342500
341000
339500
338000

Apzīmējumi

-  Dabas lieguma robeža (ar korekcijām)
-  Regulējamā režīma zona
-  Regulējamā režīma zonas robežpunkti




500 250 0 500
m

Karte piesaistīta Latvijas koordinātu sistēmai (LKS-92) TM projekcijā.



339500 341000 342500 344000 345500 347000

Apzīmējumi

-  Dabas lieguma robeža (ar korekcijām)
-  Dabas lieguma zona
-  Regulējamā režīma zonas robežpunkti

500 250 0 500
m

Karte piesaistīta Latvijas koordinātu sistēmai (LKS-92) TM projekcijā.

348500
347000
345500
344000
342500
341000
339500
338000

