
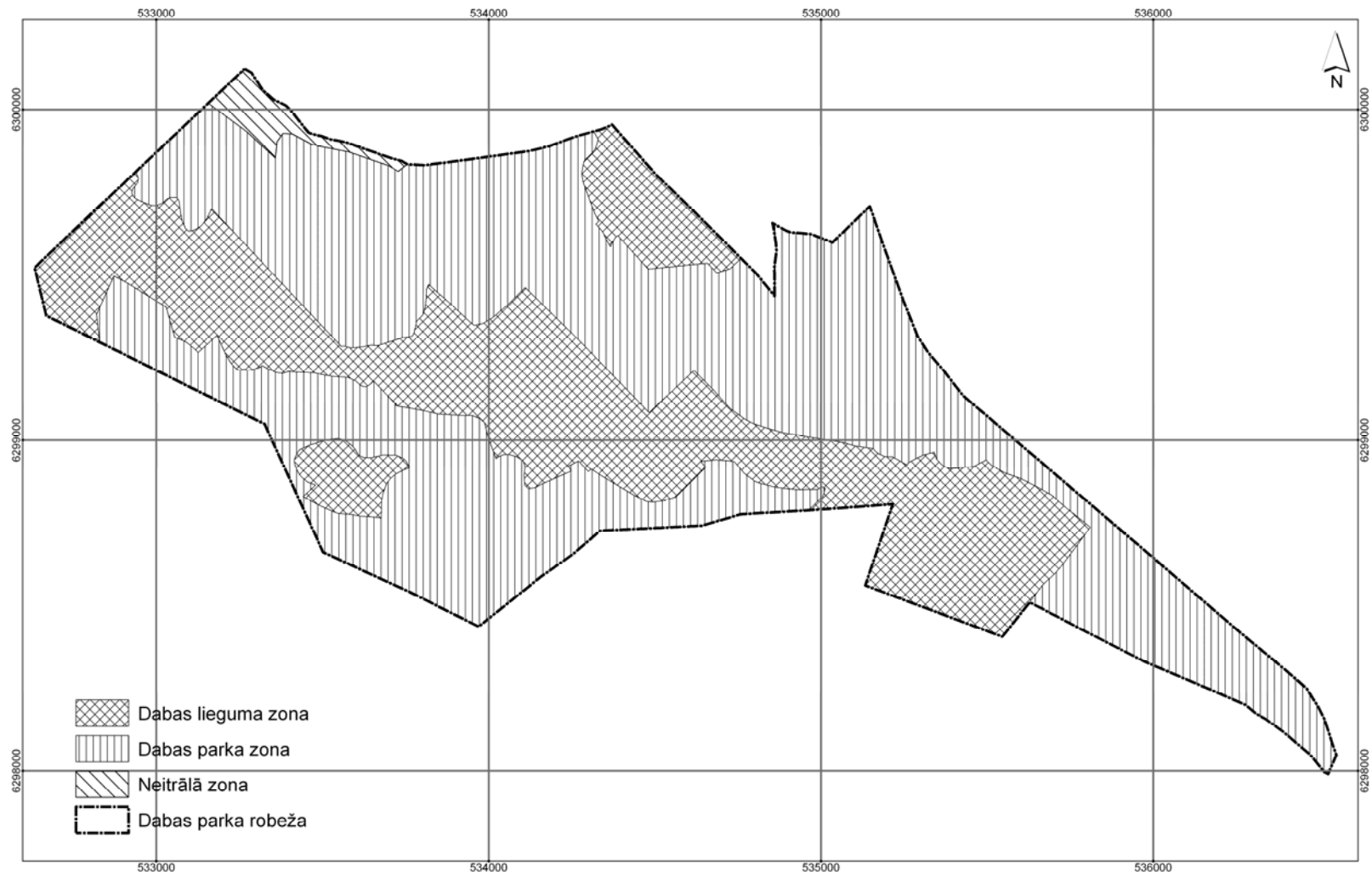


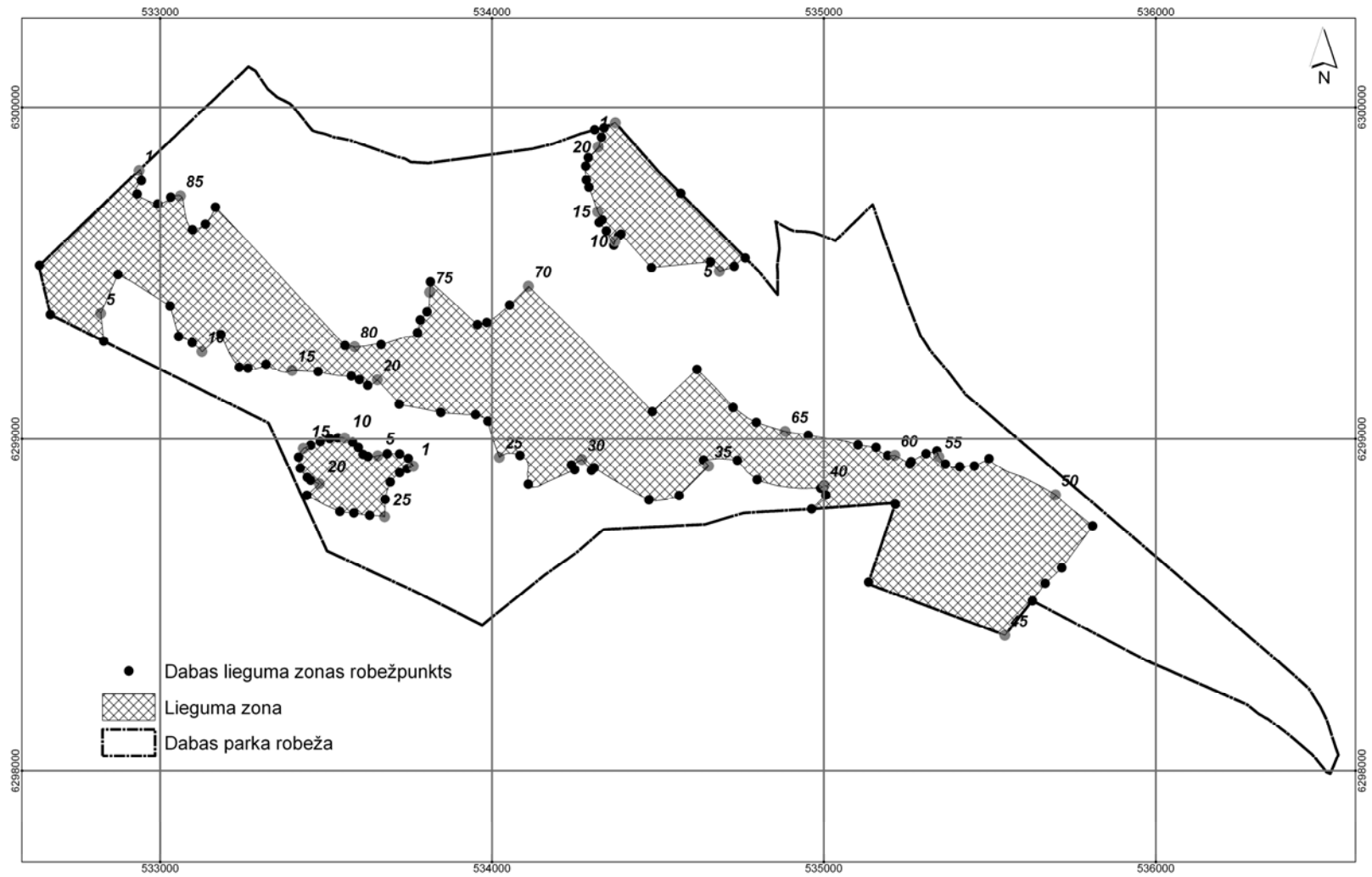
## B.12. pielikums

Funkcionālo zonu shēmas un robežpunktu koordinātas


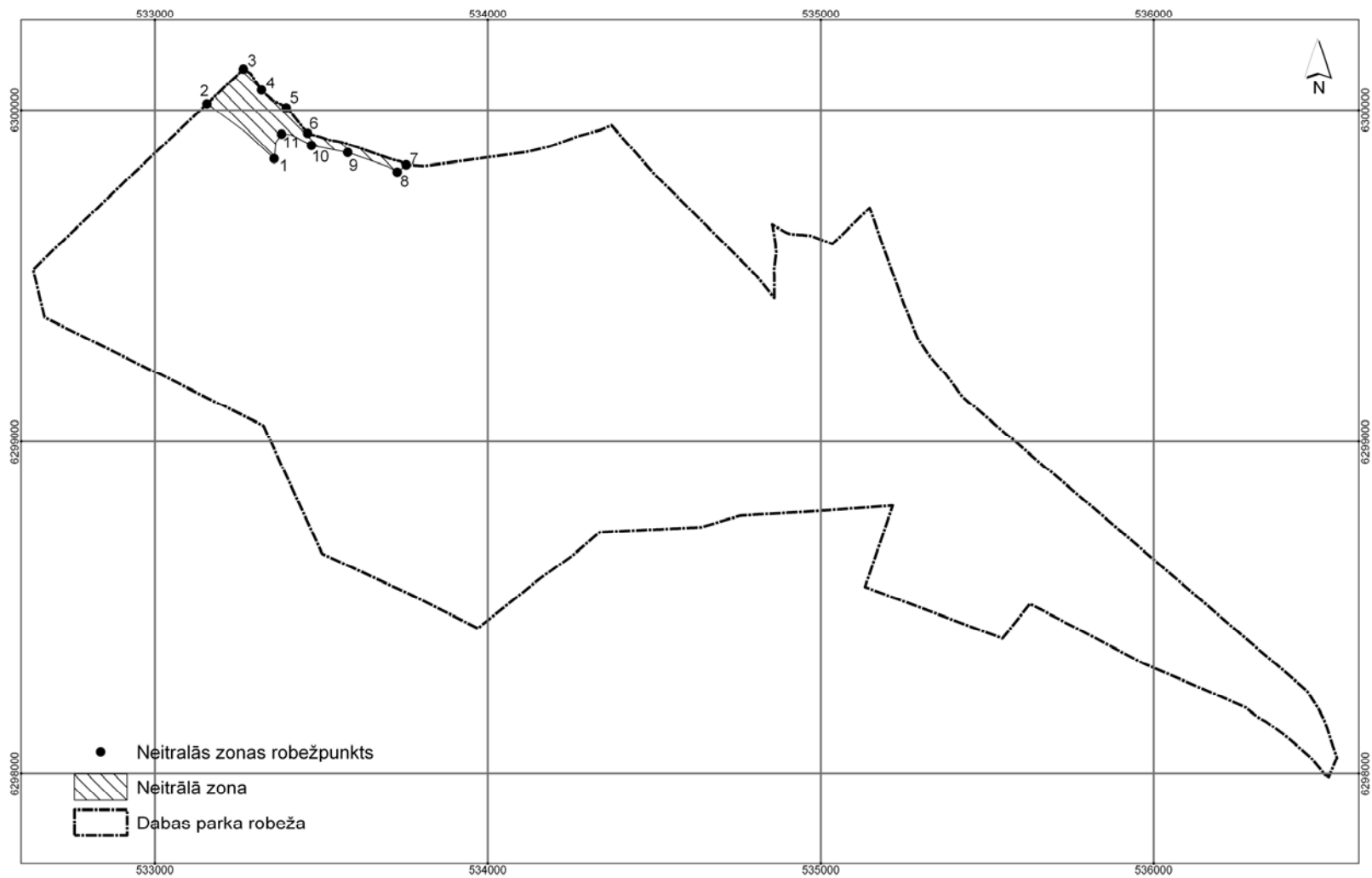
# Funkcionālā zonējuma shēma dabas parkam "Ogres Zilie kalni"



# Dabas lieguma zonas shēma



### Neitrālās zonas shēma



## Funkcionālo zonu robežpunkti

### Dabas lieguma zonas robežpunkti

Nr.	X	Y	Nr.	X	Y
1	532937,06	6299809,31	46	535628,56	6298510,87
2	532636,29	6299522,42	47	535667,1	6298563,76
3	532668,99	6299375,78	48	535716,73	6298610,36
4	532829,72	6299295,77	49	535810,16	6298737,56
5	532820,84	6299378,93	50	535698,26	6298831,02
6	532872,54	6299495,22	51	535497,46	6298940,69
7	533029,96	6299401,28	52	535453,78	6298918,21
8	533055,72	6299310,02	53	535409,28	6298916,25
9	533096,35	6299291,34	54	535366,66	6298923,78
10	533125,84	6299264,08	55	535346,95	6298945,64
11	533182,86	6299315,92	56	535340,86	6298964,02
12	533238,33	6299216,89	57	535308,29	6298955,37
13	533264,55	6299214,47	58	535263	6298931,75
14	533318,71	6299225,97	59	535259,5	6298924,77
15	533397,55	6299207,65	60	535214,31	6298950,49
16	533476,03	6299204,08	61	535192,52	6298950,33
17	533575,97	6299190,58	62	535157,1	6298974,7
18	533600,25	6299179,83	63	535102,63	6298982,54
19	533625,49	6299162,27	64	534953,1	6299011,21
20	533654,68	6299178,88	65	534883,81	6299022,91
21	533719,96	6299105,48	66	534796,55	6299050,27
22	533845,91	6299080,35	67	534726,49	6299095,49
23	533950,22	6299074,29	68	534617,64	6299210,5
24	533987,51	6299054,1	69	534483,12	6299083,13
25	534022,34	6298944,66	70	534110,27	6299460,11
26	534084,3	6298950,16	71	534053,26	6299404,77
27	534109,27	6298863,85	72	533984,45	6299352,53
28	534249,32	6298907,4	73	533956,19	6299346,09
29	534239,26	6298921,72	74	533814,56	6299473,47
30	534270,69	6298937,28	75	533812,75	6299442,76
31	534299,79	6298905,24	76	533804,01	6299384,08
32	534308,34	6298913,13	77	533783,43	6299359,76
33	534472,6	6298816,14	78	533775,1	6299321,32
34	534564,09	6298828,95	79	533665,46	6299285,51
35	534653,02	6298918,05	80	533586,1	6299278,96
36	534637,69	6298936,07	81	533556,77	6299283,15
37	534739,4	6298935,55	82	533166,7	6299698,52
38	534798,88	6298877,42	83	533136,36	6299647,14
39	534990,6	6298851,82	84	533097,04	6299630,69
40	535001,77	6298859,85	85	533061,32	6299732,37
41	535006,36	6298830,75	86	533031,8	6299728,43
42	534963,08	6298788,52	87	532992,97	6299708,15
43	535215,52	6298802,97	88	532930,28	6299737,9
44	535134,98	6298567,82	89	532943,58	6299778,34
45	535545,59	6298406,97			

## Neitrālās zonas robežpunkti

Nr.	X	Y
1	533358,47	6299853,55
2	533156,33	6300019,01
3	533265,95	6300123,09
4	533320,47	6300059,99
5	533394,78	6300006,98
6	533459,08	6299929,92
7	533754,89	6299834,99
8	533728,05	6299813,31
9	533579,24	6299872,45
10	533470,49	6299893,44
11	533380,82	6299927,78